





**Pla Municipal de Prevenció
contra Incendis Forestals.
T.M. Esporles.**

**DENSITAT DE LA
SUPERFÍCIE FORESTAL**


 T.M. ESPORLES


 Forestal arbrat dens

 Fcc > 40%

 Forestal arbrat obert

 10 < Fcc =< 40

 Forestal desarborat

 Fcc =< 10%



Metres

ETRS 1989 31 N

Sistema de Referència Terrestre Europeu 1989

Huso 31 Zona Nord