




 <p>AJUNTAMENT D'ESPORLES</p>	
<p>Pla Municipal de Prevenció contra Incendis Forestals. TM Esporles.</p>	
<p>MAPA DE PENDENTS</p>	
<p>Llegenda</p> <p>Capa de pendents</p> <ul style="list-style-type: none">  <15%  15-30%  >30%  TM Esporles 	
<p>400 0 400 800 1.200</p> <p>Metres</p>	
<p>ETRS 1989 31 N</p> <p>Sistemade Referència Terrestre Europeu 1989</p> <p>Huso 31 Zona Nord</p>	

